

Dolžina/Länge/Length 132 km

Višinska razlika/Höhenunterschied/Altitude difference 5.700 m

5 etap/Ettapen/Stages

13 kontrolnih točk/Kontrollpunkten/Checkpoints

Turnokolesarska pot se razteza od Jezerskega do Korenskega sedla. Večinoma poteka po gozdnih cestah na prisojnih pobočjih Karavank, do vrha grebena se povzpne le na svoji najbolj zahodni točki na Peči oz. Tromeji. Na svojih 132 km, ki so razdeljeni na 5 etap, med drugim obišče Slovenski planinski muzej v Mojstrani ter nekaj priljubljenih planinskih postojank (Valvasorjev dom pod Stolom, Planinski dom na Zelenici, Dom na Kofcah, Dom Pristava v Javorniškem Rovtu), a največja nagrada bodo čudoviti razgledi in uživanje v neokrnjeni naravi. Pot je primerna za kondicijsko dobro pripravljene gorske kolesarje, saj so dnevne etape praviloma dolge od 25 do 35 km, največ pa v enem dnevu premagamo 1.650 višinskih metrov. Skupna višinska razlika v smeri Jezersko–Korensko sedlo je 5.700 m, v smeri Korensko sedlo–Jezersko pa 5.500 m.

Der Trans Karavanke MBT Trail erstreckt sich von Jezersko bis zum Wurzenpass. Er verläuft überwiegend über Waldstraßen an den Sonnenhängen der Karawanken, im äußersten westen führt die Tour auf die Gipfel von Peč und Dreiländereck. Auf seinen 132 km, die in 5 Etappen aufgeteilt sind, besucht er unter anderem das Slowenische Wandermuseum (Slovenski planinski muzej) in Mojstrana sowie einige beliebte Schtzhütten (Valvasorjev dom pod Stolom, Planinski dom na Zelenici, Dom na Kofcah, Dom Pristava v Javorniškem Rovtu), aber die kostbarste Belohnung werden sicher die wunderschönen Aussichten und das Erlebnis der unberührten Natur sein. Der Weg ist für konditionell gut vorbereitete Mountainbiker geeignet, denn die Tagesetappen sind in der Regel wischen 25 und 35 km lang, der höchste Höhenunterschied, den wir an einem Tag überwinden, beträgt 1.650 Höhenmetern. Der gesamte Höhenunterschied in Richtung Jezersko–Wurzenpass beträgt 5.700 m, und 5.500 m in Richtung Wurzenpass–Jezersko.

Trans Karavanke MBT trail extends from Jezersko to Korensko sedlo/Wurzenpass. It mostly runs along forest roads on pristine slopes of the Karavanke and it climbs to the ridge only at its most western point Peč or Tromeja/Dreiländereck. Its 132 km are divided into 5 stages, which also include a stop at the Slovenian Alpine Museum in Mojstrana and several popular mountain huts (Valvasorjev dom pod Stolom, Planinski dom na Zelenici, Dom na Kofcah, Dom Pristava v Javorniškem Rovtu). The greatest reward will be wonderful views and enjoyment in unspoiled nature. The route is suitable for well-prepared mountain bikers, as the daily stages are usually 25 to 35 km long, and with elevation up to, 1,650 height meters in a day. Altitude difference is 5,700 m in the direction of Jezersko–Korensko sedlo/Wurzenpass and 5,500 m in the direction of Korensko sedlo/Wurzenpass–Jezersko.

Planinski zemljevidi PZS 1 : 50.000 za TK: Karavanke-osrednji del



Planinski zemljevidi PZS 1 : 25.000 za TK: Storžič in Košuta, Stol

Turnokolesarska pot Trans Karavanke je bila vzpostavljena v projektu Alpe Adria Karavanke/Karawanken, ki se izvaja v okviru Programa sodelovanja Interreg V-A Slovenija-Avstrija in je sofinanciran iz sredstev Evropskega sklada za regionalni razvoj. Glavni namen projekta je razvoj turistične ponudbe na čezmejnem območju Karavank.

Der Trans Karavanke MBT Trail wurde im Projekt Alpe Adria Karavanke/Karawanken, das im Rahmen des Kooperationsprogrammes Interreg V-A Slowenien-Österreich durchgeführt und von Europäischen Fonds für regionale Entwicklung gefördert wird, eingerichtet. Hauptziel des Projektes ist die Entwicklung eines touristischen Angebots in der Karawanken-Grenzregion.

Trans Karavanke MBT trail was created within the Alpe Adria Karavanke/Karawanken project, implemented in the frame of the Cooperation Programme Interreg V-A Slovenia-Austria and co-financed by the European Fund for Regional Development. The aim of the project is development of tourist offers in the Karavanke/Karawanken cross-border area.

Na turo le z brezhibnim "all mountain" kolesom, zaščitno opremo in nahrbtnikom z obvezno planinsko opremo.

Bitte fahren Sie diese Touren nur mit einem einwandfreiem All-Mountain-Bike, passender Schutzausrüstung und einem Rucksack mit erforderlicher Bergtourenausrüstung.

You should only attempt this trail with a flawless all-mountain bike, personal safety gear and a backpack with essential biking kit.



Nakup dnevnika, vodnikov in zemljevidov:
Planinska trgovina PZS, Ob železnici 30a, SI-1001 Ljubljana
www.trgovina.pzs.si

Brezplačna tel. številka za naročila: 080/1893 (na voljo 24/7)
E-naročila: trgovina@pzs.si, www.trgovina.pzs.si

INFO:

Planinska zveza Slovenije, Ob železnici 30a, SI-1000 Ljubljana
www.pzs.si

Izdala: Planinska zveza Slovenije, 2020.

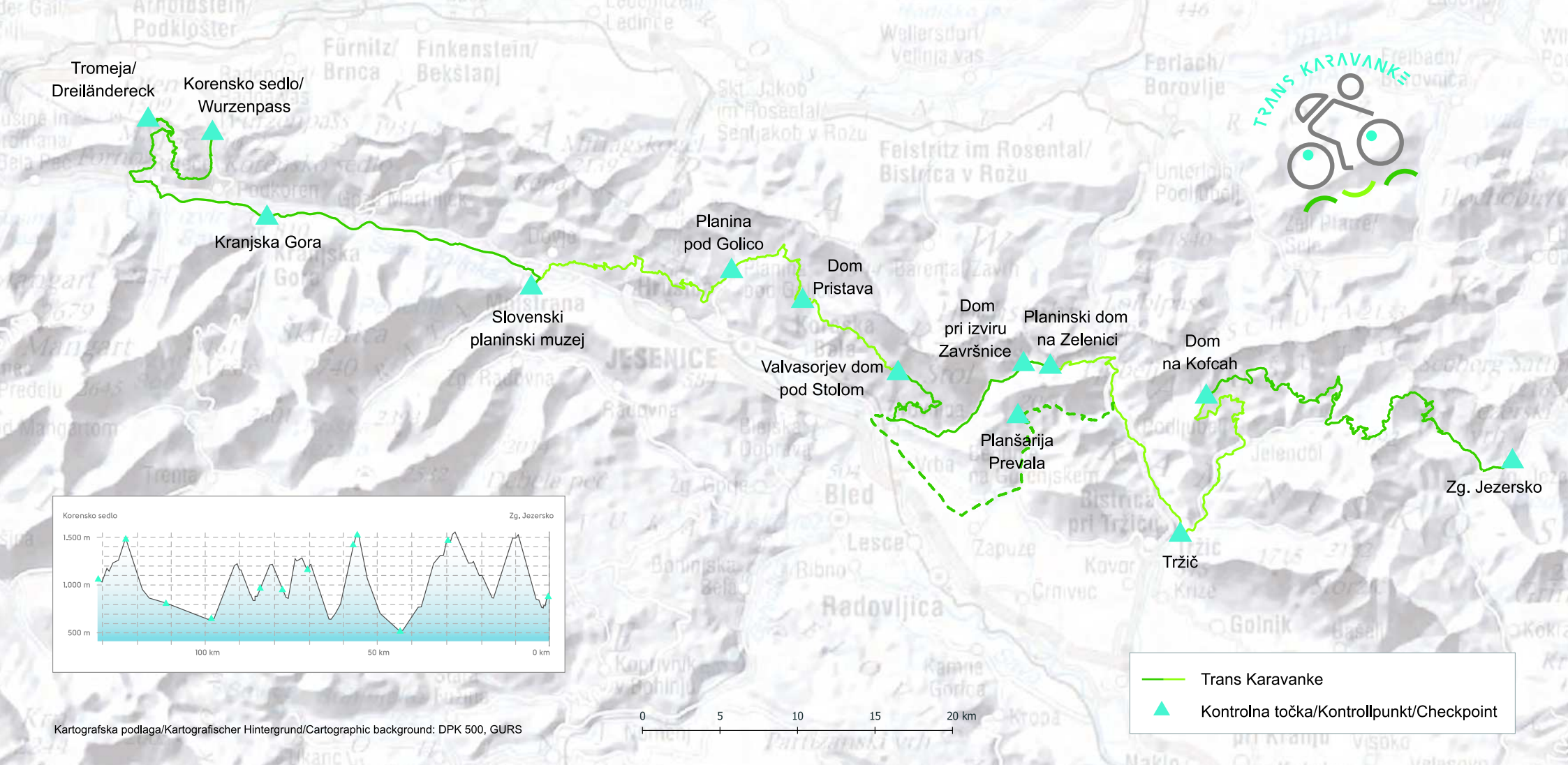
Pripravili: Dušan Prašnikar, Katja Maček, Matjaž Šerkezi, fotografije: Arhiv PZS, izdelava zemljevida: Eva Remškar, oblikovanje: Andreja Aljančič Povirk, tisk: Fotolito Dolenc d.o.o.



Turnokolesarska pot Trans Karavanke Trans Karavanke MBT trail



WWW.PZS.SI
WWW.FACEBOOK.COM/PLANINSKAZVEZASLOVENIJE




Kartografska podlaga/Kartografischer Hintergrund/Cartographic background: DPK 500, GURS

Etape/Etappen/Stages:

- Zg. Jezersko-Dom na Kofcah
- Dom na Kofcah-Planinski dom na Zelenici
- Planinski dom na Zelenici-Valvasorjev dom pod Stolom
- Valvasorjev dom pod Stolom-Mojstrana
- Mojstrana-Korensko sedlo



V primeru nesreče pokličite na 112.
Im Notfall wählen Sie die 112.
In case of emergency call 112.



Informacije o poti

Za lažjo orientacijo turnega kolesarja na poti usmerjajo markacije in table z znakom Trans Karavanke. Uporaba poti na lastno odgovornost.

Information zum Trail

Zur bessern Orientierung ist der Trail mit den Weg zeigern und dem Zeichen „Trans Karavanke“ ausge schildert. Die Benutzung des Traila erfolgt auf eigene Verantwortung.

Information about the Trail

Markings and signposts with the Trans Karavanke sign will guide bikers and help them orientate along the trail. The use of the trail is at your own risk.





Dolžina 132 km, višinska razlika 5.700 m, 5 etap, 13 kontrolnih točk

Turnokolesarska pot Trans Karavanke se razteza od Jezerskega do Korenskega sedla. Večinoma poteka po gozdnih cestah na prisojnih pobočjih Karavank, do vrha grebena se povzpne le na svoji najbolj zahodni točki na Peči oz. Tromeji. Na svojih **132 km**, ki so razdeljeni v **5 etap**, med drugim obišče Slovenski planinski muzej v Mojstrani ter nekaj priljubljenih planinskih postojank (Valvasorjev dom pod Stolom, Planinski dom na Zelenici, Dom na Kofcah, Dom Pristava v Javorniškem Rovtu), a največja nagrada bodo čudoviti razgledi in uživanje v neokrnjeni naravi. Pot je primerna za kondicijsko dobro pripravljene gorske kolesarje, saj so dnevne etape praviloma dolge **od 25 do 35 km**, največ pa v enem dnevu premagamo **1.650 višinskih metrov**. Skupna višinska razlika v smeri Jezersko–Korensko sedlo je **5.700 m**, v smeri Korensko sedlo–Jezersko pa **5.500 m**.



Länge 132 km, Höhenunterschied 5.700 m, 5 Etappen, 13 Kontrollpunkten

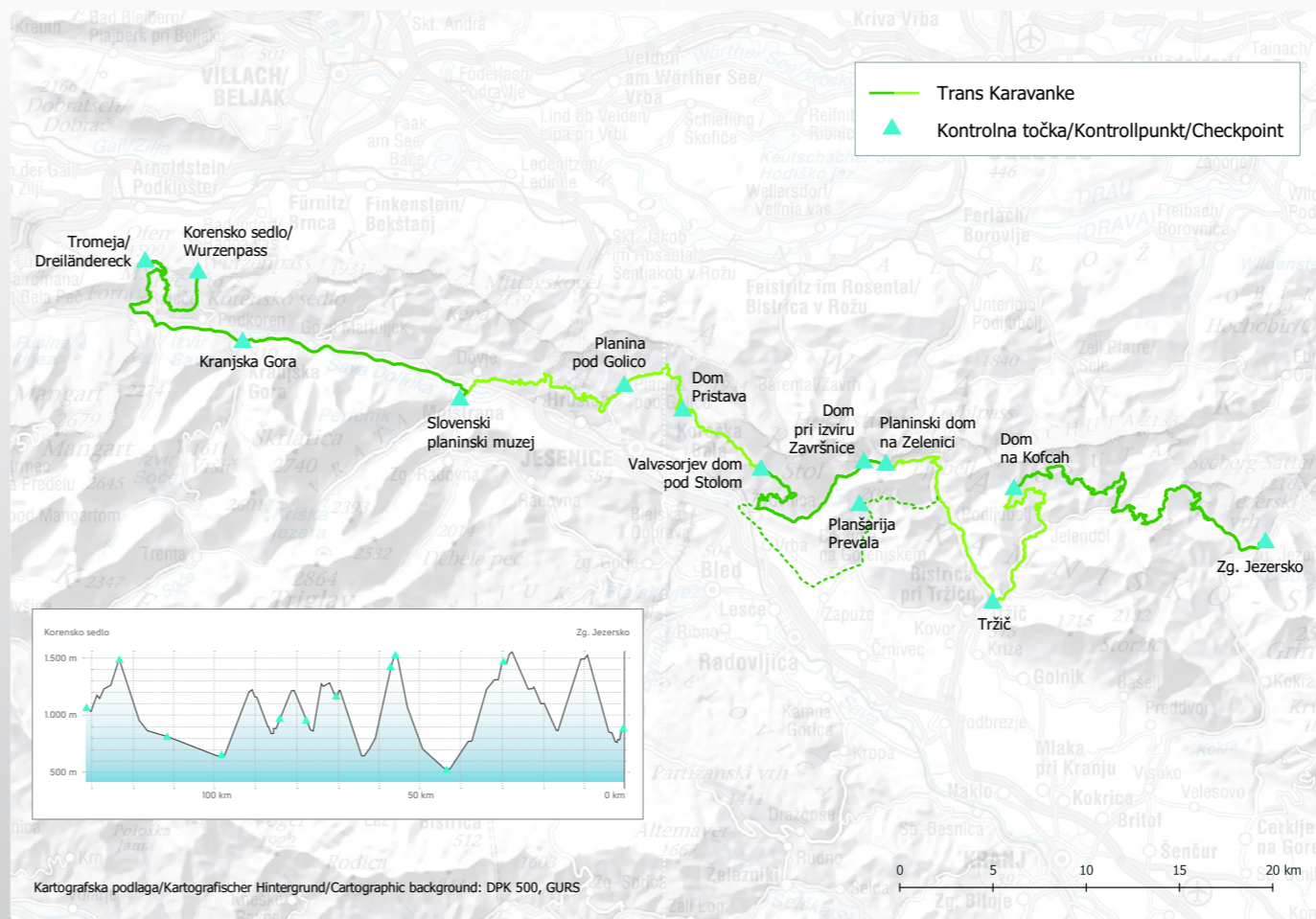
Der Trans Karavanke MTB Trail erstreckt sich von Jezersko bis zum Wurzenpass. Er verläuft überwiegend über Forststraßen an den Sonnenhängen der Karawanken, im äußersten Westen führt die Tour auf die Gipfel von Peč und Dreiländereck. Auf seinen **132 km**, die in **5 Etappen** aufgeteilt sind, besucht er unter anderem das Slowenische Wandermuseum (Slovenski planinski muzej) in Mojstrana sowie einige beliebte Schutzhütten (Valvasorjev dom pod Stolom, Planinski dom na Zelenici, Dom na Kofcah, Dom

Pristava v Javorniškem Rovtu), aber die kostbarsten Belohnungen sind die wunderschönen Aussichten und das Erlebnis in unberührter Natur. Der Weg ist für konditionell gut vorbereitete Mountainbiker geeignet, denn die Tagesetappen sind in der Regel **zwischen 25 und 35 km** lang, der höchste Höhenunterschied, den wir an einem Tag überwinden, beträgt **1.650 Höhenmetern**. Der gesamte Höhenunterschied in Richtung Jezersko - Wurzenpass beträgt **5.700 m**, und **5.500 m** in Richtung Wurzenpass - Jezersko.



Length 132 km, altitude difference 5,700 m, 5 stages, 13 checkpoints

Trans Karavanke MTB trail extends from Jezersko to Korensko sedlo/Wurzenpass. It mostly runs along forest roads on pristine slopes of the Karavanke and it climbs to the ridge only at its most western point at Peč or Tromeja/Dreiländereck. Its **132 km** are divided into **5 stages**, which also include a stop at the Slovenian Alpine Museum in Mojstrana and several popular mountain huts (Valvasorjev dom pod Stolom, Planinski dom na Zelenici, Dom na Kofcah, Dom Pristava v Javorniškem Rovtu). The greatest reward will be wonderful views and enjoyment in unspoiled nature. The route is suitable for well-prepared mountain bikers, as the daily stages are usually **25 to 35 km** long, and with elevation up to **1,650 height meters** in a day. Altitude difference is **5,700 m** in the direction of Jezersko - Korensko sedlo/Wurzenpass and **5,500 m** in the direction of Korensko sedlo/Wurzenpass - Jezersko.



Interreg

**SLOVENIJA – AVSTRIJA
SLOWENIEN – ÖSTERREICH**
Evropska unija | Evropski sklad za regionalni razvoj
Europäische Union | Europäischer Fonds für regionale Entwicklung



Ime in priimek / Vorname und Familienname / Name and surname

Telefon / Telefonnummer / Phone

Kontrolne točke / Kontrollpunkte / Checkpoints

Zgornje Jezersko, 860 m

1

Dom na Kofcah, 1.488 m

2

Tržič, 515 m

3

Planinski dom na Zelenici, 1.536 m

4

Dom pri izviru Završnice, 1.425 m

5

Valvasorjev dom pod Stolom, 1.181 m

7

Planina pod Golico, 946 m

9

Planšarija Prevala, 1.321 m
(Varianta / Variante / Option)

6

Dom Pristava v Javorniškem Rovtu, 975 m

8

Slovenski planinski muzej Mojstrana, 660 m

10

Kranjska Gora, 806 m

11

Korensko sedlo, 1.072 m

13


Peč (Tromeja), 1.508 m

12

Etape / Etappen / Stages

Zg. Jezersko–Dom na Kofcah
Dom na Kofcah–Planinski dom na Zelenici
Planinski dom na Zelenici–Valvasorjev dom pod Stolom
Valvasorjev dom pod Stolom–Mojstrana
Mojstrana–Korensko sedlo/Wurzenpass

Kolesarji, ki pridobijo vse žige, imajo pravico do spominske značke, ki jo prejmejo na Planinski zvezi Slovenije. / Radfahrer, welche alle Stempel gesammelt haben, erhalten ein Abzeichen beim Slowenischen Alpenverein. / Bikers, who collect all the stamps, are entitled to a honorary badge received at the Alpine Association of Slovenia.



Informacije o poti

Za lažjo orientacijo kolesarja na poti usmerjajo markacije in table z znakom Trans Karavanke. Uporaba poti na lastno odgovornost. Skrbnik poti Trans Karavanke so planinska društva Planinske zveze Slovenije.

V primeru nesreče pokliči na 112.



Information zum Trail

Zur besseren Orientierung ist der Trail mit den Wegweisern und dem Zeichen »Trans Karavanke« ausgeschildert. Die Benutzung des Trails erfolgt auf eigene Verantwortung. Wegerhalter des Trans Karavanke sind die alpinen Sektionen des Slowenischen Alpenvereins.

Im Notfall wählen Sie die 112.



Information about the trail

Markings and signposts with the Trans Karavanke sign will guide bikers and help them orientate along the trail. The use of the trail is at your own risk. Keepers of the Trans Karavanke trail are Alpine Clubs of the Alpine Association of Slovenia.

In case of emergency call 112.



Turnokolesarska pot Trans Karavanke je bila vzpostavljena v projektu Alpe Adria Karavanke/Karawanken, ki se izvaja v okviru Programa sodelovanja Interreg V-A Slovenija-Avstrija in je sofinanciran iz sredstev Evropskega sklada za regionalni razvoj. Glavni namen projekta je razvoj turistične ponudbe na čezmejnem območju Karavank.



Der Trans Karavanke MTB Trail wurde im Projekt Alpe Adria Karavanke/Karawanken, das im Rahmen des Kooperationsprogrammes Interreg V-A Slowenien-Österreich durchgeführt und vom Europäischen Fonds für regionale Entwicklung gefördert wird, eingerichtet. Hauptziel des Projektes ist die Entwicklung eines touristischen Angebots in der Karawanken-Grenzregion.



Trans Karavanke MTB trail was created within the Alpe Adria Karavanke/Karawanken project, implemented in the frame of the Cooperation Programme Interreg V-A Slovenia-Austria and cofinanced by the European Fund for Regional Development. The aim of the project is development of tourist offers in the Karavanke/Karawanken cross-border area.



WWW.TRANS-KARAVANKE.PZS.SI

Izdajatelj in vodilni partner projekta / Herausgeber und Projekt-Lead Partner / Publisher and Lead partner of the project: BSC, d.o.o., Kranj (2019)
Oblikovanje / Gestaltung / Design: Eva Remškar
Tisk / Druck / Print: Kara d.o.o.