© Cerkno - www.slovenia.info

RENJSKO KOLESARSKO OMREŽJE
O)

jsko kolesarsko omrežje je skrbno izdelan preplet povezav omočju Gorenjske in nekaterih sosednjih občin. Mreža primernih za kolesarjenje, ponuja edinstveno priložnost za ovanja od kraja do kraja, odkrivanje znamenitosti na poti in anje z lokalnim prebivalstvom. Prav vsak lahko najde sebi mo in ustrezno traso, kjer bo na svoj način doživel širše tje Gorenjske.

i se vsak lahko odloči za daljšo turo, ki povezuje več priporočenih v v eno celovito traso, polno užitkov, doživetij in morda celo . Lahko pa med številnimi priporočenimi cestami v omrežju, ki uje kraje, izbere kratko turo; temu pozneje doda še eno cesto, popelje v naslednjo dolino, tam pa morda izbere še dodatno ki ga po sosednji dolini pripelje na izhodiščno mesto. Prav Gorenjsko kolesarsko omrežje: celovit pregled skrbno izbranih rskih povezav na enem mestu. Omreže ponuja orientacijo, d v možnosti, mu olajša pot ali ga morda celo spodbudi h rjenju.

jsko kolesarsko omrežje je zasnovala ekipa strokovnjakov enom, da ljudem na preprost, pregleden in uporaben način lijo informacije v obliki opisa, zemljevida in digitalne poti.

o pot, obilo uživanja ter srečno!

© Turizem Bohinj

RNIOLA CYCLING NETWORK

rniola Cycling Network is the most fantastic and carefully designed network in the entire region. The network includes a variety of iendly roads and offers a unique opportunity for cycling trips touch of tourism. You can easily cycle between towns, do some ping and meet the locals. Everyone can find a suitable cycling route perience the Carniola Region in a unique way.

are various trail options available. You can choose a longer route several recommended trails can be joined into one comprehensive full of pleasures, adventures and challenges. Or, you can choose ter route by choosing only one of the recommended trails in the y Network and then later add another trail if you wish, which can ou to a different valley. And then maybe later, however, you can to choose an additional trail that can take you to yet another valley ally to the point where you originally started or wanted to finish. what the Carniola Cycling Network is all about—a comprehensive ion of carefully selected cycling trails all in one place. The aim of the y Network is to give a cyclist a full overview of all possible trails and re to make it easier to choose a full cycling route or perhaps even ge someone to go or start cycling

rniola Cycling Network was designed by a team of cyclists and with the goal of bringing more cyclists into the region. All the ation will be provided in a simple and useful way: a description of nd a full trail map. The goal of the Carniola Cycling Network is to cyclists feel as comfortable and as safe as possible and consequently ease the number of cyclists in the region.

un cycling and best of luck on the road!

© Jože Gattnik, www.slovenia.info

1 Družinski kolesarski izlet od Mojstrane do Kranjske Gore in nazaj do Mojstrane

Family cycling from Mojstrana to Kranjska Gora and back to Mojstrana

Kolesarjenje od Mojstrane do Kranjske Gore in nazaj je čudovit izlet, primeren za aktivne družine. Celotna trasa poteka po nekdanji železniški progi, ki velja za eno najlepših v Sloveniji. Pot, obdana z naravo ter mogočnimi gorami Julijskih Alp, se proti Kranjski Gori rahlo vzpenja (vsega skupaj 250 višinskih metrov), ob poti pa je urejenih več počivališč s prekrasnimi razgledi.

Naše izhodišče je parkirišče pred Slovenskim planinskim muzejem v Mojstrani, od koder pričnemo kolesariti proti vasi Dovje in se kmalu priključimo na kolesarsko stezo z uradno oznako D-2. Sledimo kolesarski poti proti Gozdu Martuljku, kjer si lahko privoščimo počitek, lahko pa se odpravimo peš do znanih Martuljških slapov. Nadaljujemo proti Kranjski Gori. Ko pričakamo most čez reko Pišnico, sledimo cesti, ki pelje proti Vršiču, nas bo pa po nekaj minutah pripeljala do zeravna Jasna. Ob jezeru si lahko privoščimo kosilo v bližnji restavraciji ali pa se v vročih mesecih ohladimo s skokom v vodo.

Do izhodišča se vrnemo po isti poti, izlet pa lahko podaljšamo še z obiskom Zelencev v bližini Kranjske Gore ali s kolesarjenjem do simbola slovenskega sporta – letalnice v Planici.

5–7 h (brez postankov / no stops)

30 km

180 m (skupen vzpon / total ascent)

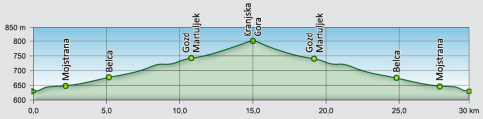

Cycling between Mojstrana and Kranjska Gora is a perfect activity for active families. The entire route is on a cycling path, former railway line, today one of the most scenic bike trails in Slovenia. The path is surrounded with the nature and majestic mountains of the Julian Alps.

We begin cycling at the carpark of the Slovenian Alpine Museum in the direction of Dovje village where we join the cycling route marked with official code D-2. We cycle towards the village of Gozd Martuljek, where we can take a rest, or take a short walk towards the Martuljek Falls. Our cycling continues towards Kranjska Gora. After crossing the bridge across the River Pišnica, we follow the road towards the Vršič mountain pass. After only a few minutes' of cycling, we will arrive at Lake Jasna. We can enjoy lunch at a nearby restaurant, or, in the hot summer months, we can take a refreshing jump in the lake.

We return to Mojstrana on the same cycling path. Optionally we can extend our cycling with a visit to the Zelenci Nature Reserve near Kranjska Gora, or we cycle to Planica ski flying hill, a symbol of Slovenian sport.

© Lif d.o.o.

2 Kolesarjenje od Radovljice do Bleda, skozi Radovno do Mojstrane (Slovenski planinski muzej) in nazaj čez Slovenski Javornik, Žirovnico, Hlebce in Spodnji Otok do Radovljice

Cycling from Radovljica Old Town to Mojstrana, passing by Lake Bled and through the Radovna Valley - returning to Radovljica through the villages of Žirovnica, Hlebce and Spodnji Otok

Kolesarjenje poteka večinoma po manj prometnih stranskih cestah skozi čudovito naravo in tradicionalne gorenjske vasice. Peljemo se mimo nekaterih največjih naravnih biserov ter kulturnih zakladov, ob vznožju visokih gora ter ob kristalno čistih rekah. To je kolesarska trasa, ki nikogar ne pusti ravnodušnega. Ob poti si lahko privoščite slavno blejsko kremno rezino, namočite noge v mrzli Radovni ali jezeru Kreda, 700 let stara domačija pa vas z lahkoto popelje v preteklost.

Kolesariti pričnemo v starem mestnem jedru Radovljice, od koder se spustimo proti reki Savi. Na Lancovem prečkamo most ter nadaljujemo ob Savi proti Bledu po makadamski cesti mimo bodeščega dez ribniški most in se takoj za njim usmerimo levo proti vasi Selo pri Bledu. Sledimo cesti skozi vas, kmalu pa nas trasa pripelje do Blejskega jezera. Tu si lahko privoščimo postanek s pogledom na to podobo raja, kot je Bled poimenoval Prešeren. Nadaljujemo mimo železniške postaje Bled Jezero proti vasi Zgornje Gorje, kjer zavijemo desno proti dolini Radovne in Mojstrani. Sledimo reki Radovni po cesti skozi dolino, vse dokler ne pristemo v Mojstrano. Tam se lahko v Slovenskem planinskem muzeju podamo na vrh Triglava ali pa si privoščimo kosilo v eni od gostiln.

Nadaljujemo proti Jesenicam do Slovenskega Javornika, kjer zavijemo desno proti Blejski Dobravi do vasi Moste, kjer se ponovno priključimo na cesto proti Radovljici. Trasa nas bo peljala skozi slikovite vasice ter prelepe travnike v varnem zavetju Karavank. V vasi Gorica se usmerimo na pot proti Radovljici ter kolesarjenje sklenemo v starem mestnem jedru.

5–6 h (brez postankov / no stops)

60 km

440 m (skupen vzpon / total ascent)

© Jože Gattnik, www.slovenia.info



© Lif d.o.o.

The route runs along less busy side roads, through beautiful nature and small, traditional villages, passing by some of the most breathtaking natural pearls and historical sights, at the foot of the high mountains and alongside the crystal clear rivers. This is the route that will not truly delight. There are many stops you can make along the way; try the famous Bled Cream Cake, refresh yourself in the cold Radovna river, go 700 years back in time or learn all about how modern beekeeping started in this region.

Our cycling begins in Radovljica Old Town (we follow the route marked LC63) from where we descend towards the Sava river and Lancovo. Just after crossing the bridge, turn right in the direction of Bled. A first asphalt, then gravel road will follow the Sava river and take us past Bodeščk bridge (we do not cross the bridge) to Ribno bridge which we cross before turning left, and continuing on a gravel road in the direction of the village Selo pri Bledu. Cycling through the village will bring us straight to Lake Bled, where we can take a rest with the view of an image of a paradise, as Slovenia's most famous poet, Preŝeren, described it.

We continue cycling past Bled Jezero train station to Zgornje Gorje village, from where we go in the direction of Radovna village. We follow the road along the river until we reach Mojstrana. We can take a long rest here and enjoy lunch in one of the restaurants, or we can visit the Slovenian Alpine Museum, where we can make a virtual climb of Triglav, Slovenia's highest mountain.

From Mojstrana, we follow the D-2 cycling path in the direction of Jesenice and further on to Slovenski Javornik, where we turn right on to route LC3, towards Lipce and Blejska Dobrava and Moste, where we join the D-2 route again in the direction of Radovljica. We will cycle through picturesque villages and beautiful meadows, located at the bottom of the Karavanke mountains. In Gorica village we embark on the G-2 route, which will bring us back to Radovljica Old Town.

3 Ljubljana - Medvode - Mengeš - Cerklje - Golnik - Naklo - Kranj - Medvode - Ljubljana

Ljubljana - Medvode - Mengeš - Cerklje - Golnik - Naklo - Kranj - Medvode - Ljubljana

Vzhodna Gorenjska je polna zanimivih kolesarskih tras, ki potekajo med vasmi po širnih travnikih in poljih, mimo številnih naravnih in kulturnih znamenitosti, s pogledi na mogočne gore Kamniško-Savinjskih ter Julijskih Alp. Večinoma gre za ravninske trase z malo vzponi, ki potekajo po manj prometnih, stranskih cestah.

Kolesarjenje začnemo v Ljubljani v smeri Medvod, pri Mednem prečkamo most čez Savo in nadaljujemo proti Šmledniku. Na glavnem križišču zavijemo smeri Vodic in Mengša. Pri Mostah se priključimo na cesto proti Cerkljam. Tukaj si lahko v čudovitem parku gradu Strmol privoščimo počitek. Nadaljujemo med vasmi mimo Preddvora proti Golniku. V vasi Križe se držimo levo in nadaljujemo mimo Ziganje vasi, kjer si pod bujno krošnjo 500 let stare lipe lahko odpočijemo. Trasa se nadaljuje ob obronkih Krajinskega parka Udin borštr do Naklega ter naprej proti Kranju.

V starem mestnem jedru se lahko ustavimo na kosilu v eni od restavracij ali pa si ogledamo zanimivo muzejsko zbirko Gorenjskega muzeja v gradu Khislstein. Iz Kranja sledimo reki Savi, ki nas bo mimo Trbojskega in Zbiljskega jezera pripeljala do Medvod, od koder mimo Medna nadaljujemo nazaj do Ljubljane. Kolesarjenje končamo v Ljubljani.

4–6 h (brez postankov / no stops)

120 km

400 m (skupen vzpon / total ascent)

The area of western Carniola has many scenic cycling trails, leading village from village, across wide meadows and fields, and passing by numerous natural and cultural sights, with views of the mighty Kamnik Savinja and Julian Alps. The trails are rather flat, with short ascents and descents, but follow roads, which are mainly side roads with little traffic.

Our cycling begins in Ljubljana, on the D-2 route, in the direction of Medvode. At Medno village we cross the bridge across the Sava river and continue towards Šmlednik. At the main crossroads, we take the left turn to Vodice and Mengeš. By Moste village, we join the G-7 cycling trail and go in the direction of Cerklje. Nearby, we can enjoy a rest in a beautiful park of Strmol Castle.

We go on in the direction of Preddvor on the LG4 trail. In the village of Križe, we take the G-6 route and turn left in the direction of Kranj. When passing by Ziganja Vas, we can rest in the shadow of a 500-year-old linden tree. Further on, the trail takes us by the edge of Udin Borštr Regional Park to Naklo before we arrive in Kranj.

We can have lunch in one of the restaurants in Kranj Old Town, or we visit Khislstein Castle and its Museum of the Gorenjska Region.

From Kranj we follow the River Sava, passing by the Trbojje and Zbilje lakes until we reach Medvode. We continue in the direction of Ljubljana.

© Lif d.o.o.

4 Kranj - Škofja Loka - Dolenja Dobrava - Šentjošt nad Horjulom - Vrh Svetih Treh Kraljev - Žiri - Cerkno - Železniki - Škofja Loka - Kranj

Kranj - Škofja Loka - Dolenja Dobrava - Šentjošt nad Horjulom - Vrh Svetih Treh Kraljev - Žiri - Cerkno - Železniki - Škofja Loka - Kranj

Nezahtevna trasa po zahodnem delu Gorenjskega kolesarskega omrežja povezuje male vasi in velike znamenitosti. Ob poti so številne priložnosti za postanek in ogled kulturne dediščine. Pot, speljana po dolinah med Škofjelškim, Polhograjskim in Cerkljanskim hribovjem, med kraji z bogato zgodovino, dalеč od mestnega vrveža ter po razglednih cestah, ne bo nikogar pustila ravnodušnega.

Pot se prične v starem delu Kranja, od koder se usmerimo preko Soriškega polja do Škofje Loke, kjer se lahko sprehodimo po čudovitem starem mestnem jedru ali pa obiščemo mogočni Loški grad.

Naprej sledimo cesti ob Poljanski Sori mimo Visokega pri Poljanah, kjer stoji znan Tavčarjev dvorec. V Dolenji Dobravi zavijemo levo proti vasem Brebovnica, Lučine in Šentjošt nad Horjulom. Ko dosežemo Vrh Svetih Treh Kraljev, si lahko privoščimo zasluženo počitek z razgledom pri bunkerju, ki nas danes spominja na Rupnikovo linijo iz druge svetovne vojne.

Po počitku nadaljujemo po cesti naprej skozi Žiri in ko skoraj dosežemo Gorenjo vas, zavijemo levo proti Hotavljam vse do Cerknega, od koder do Davče sledi vzpon, ki je tudi najzahtevnejši del te trase. Na poti pot si lahko privoščimo od kolesarjenja in v bližini Dolenjih Novakov obiščemo Partizansko bolnico Franja.

Pri Davči dosežemo konec vzpona. Od tu naprej se pot samo še počasi spušča mimo Železnikov, znanih po bogati zgodovini kovaštva in kleklanja, do Škofje Loke, od koder se skozi Virmače ter znova preko Soriškega polja vrnemo do Kranja.

5–8 h (brez postankov / no stops)

148 km

1820 m (skupen vzpon / total ascent)

An undemanding route through the western part of the Carniola Cycling Network connects small towns and big sights. Along the way there are many opportunities for taking a break and maybe even visiting monuments. The route through the valleys between the Škofja Loka, Polhov Gradec and Cerkljje hills, between villages with a rich history, far from the hustle and bustle of the city and along scenic roads will not leave anyone indifferent.

The trail starts in the old part of Kranj, from heading across Soriško polje to Škofja Loka, where you can walk through the beautiful old town, or visit the mighty Loka Castle.

Next, we follow the road along the Poljanska Sora River past Visoko pri Poljanah where the famous Tavčar Manor stands. In Dolenja Dobrava, we turn left towards the villages of Brebovnica, Lučine and Šentjošt nad Horjulom. When we reach Vrh Svetih Treh Kraljev, we can take a well-deserved rest with a view by the bunker, which today reminds us of the Rupnik line from the Second World War.

After the rest we continue on the road through Žiri, and when we have almost reached Gorenja Vas, we turn left towards Hotavlje all the way to Cerkno, from where we ascend to Davča, which is also the most demanding part of this route. Halfway to Davča, we can take a break from cycling and visit the Franja Partisan Hospital near Dolenji Novaki.

At Davča we reach the end of the ascent. From here, the path slowly descends past Železniki, known for its rich history of blacksmithing and locomaking, to Škofja Loka, from where we return to Kranj through Virmaše and again via Soriško polje.

© Lif d.o.o.

© Lif d.o.o.

5 Škofja Loka - Železniki - Soriška planina - Boh. Bistrica - Boh. jezero - Pokljuka - Bled - Kropa - Dražgoše - Škofja Loka

Škofja Loka - Železniki - Soriška planina - Boh. Bistrica - Lake Bohinj - Pokljuka - Bled - Kropa - Dražgoše - Škofja Loka

Razgibana kolesarska trasa vodi prek Spodnjih Bohinjskih gora ter kraške planote Pokljuka. Pelje mimo dveh naravnih biserov: Bohinjskega in Blejskega jezera. Zeljni kolesarskih izzivov se bodo soočili ne le z dolgo kolesarsko traso, temveč tudi z neka večjimi vzponi, a bodo vedno nagrajeni z veličastnimi razgledi. Pot ponuja številne možnosti za postanke ter za številne ogledе naravnih in predvsem kulturnih oziroma zgodovinskih znamenitosti.

Kolesarska pot nas iz starega mestnega jedra Škofje Loke vodi po cesti med vasmi Praprotno, Ševlje, Dolenja vas in Selca do Železnikov, kjer si lahko privoščimo počitek pred zahtevnejšim vzponom. V Železnikih si lahko ogledamo znameniti železarski plavž, simbol bogate zgodovine vasi.

Iz Železnikov nas mimo rojstne hiše znanega slovenskega slikarja Ivana Groharja vodi vedno bolj strma trasa do idilične visokogorske vasice Sorica. Tu se se cesta na začetku strmo vzpenja vse do Bohinjskega sedla, kjer se nad vzpon tudi konča. Sledi prijeten spust vse do Bohinjske Bistrice. Tu nadaljujemo proti Bohinjskemu jezeru, kjer se lahko ustavimo na zasluženem počitku. Kosilo s pogledom na prečudovito ledeniško jezero ali celo kopanje nas bo okrepčalo, da bomo pripravljeni na nadaljne kilometre na dveh kolesih.

Kolesarjenje nadaljujemo po kolesarski poti, mimo vasi Stara Fužina ter Studor, vse do vasi Jereka, kjer se začne drugi vzpon današnje trase. Prek Koprivnika in Gorjuš se bo cesta strmo vzpenjala proti Pokljuki. Malo pred Mrzlim studencem se cesta položi in nas vodi skozi gost smrekov gozd. Sledi hiter in precej strm spust vse do Bleda. Preden dosežemo Bled, se lahko ustavimo in sprehodimo skozi Blejski vintgar, naravno čudo, ki ga je ustvarila reka Radovna.

Nadaljujemo skozi vas Selo pri Bledu po prelepi makadamski cesti ob Savi Bohinjki, v vasi Lancovo pa se usmerimo desno proti Kamni Gorici ter Kropi, kjer se začne še tretji in zadnji vzpon pot na Jamniku ter Dražgošam. Vzpon do Jamnika poteka po čudoviti trasi, ki jo obdaja gost gozd (popoldne je trasa v senci). Ko dosežemo izravnavo, si lahko privoščimo počitek in po makadamski cesti kolesarimo do znamenite cerkve na Jamniku z dih jemajočim razgledom na dolino in Kamniško-Savinjske Alpe.

Kolesarjenje nadaljujemo po razgibani cesti vse do Dražgoš, od koder se spustimo proti Železnikom in nadaljujemo proti Škofji Loki, kjer se naša trasa tudi konča.

6–9 h (brez postankov / no stops)

142 km

2320 m (skupen vzpon / total ascent)

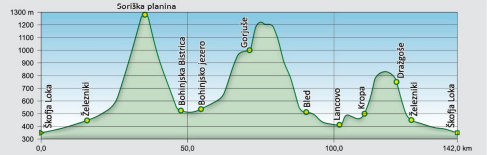

This diverse path leads across the Lower Bohinj Mountains and the Pokljuka Karst Plateau to Slovenia's two most beautiful natural jewels; Lake Bohinj and Lake Bled. Those thirsty for real biking challenges will face not only long-distance biking trails, but also some substantial climbs uphill, but will always be rewarded with breathtaking views. Along the trail there are plenty of options for resting, having lunch or maybe some quick sightseeing of the natural and cultural sights.

Starting in Škofja Loka Old Town, the route R-6 will take us on the road between the villages of Praprotno, Ševlje, Dolenja vas and Selca to Železniki, where we can enjoy a rest before the first major ascend. In Železniki take a walk to the mighty blast furnace, a symbol of the village.

Continue on the same route which will gradually begin to ascend towards the idyllic alpine village Sorica, birthplace of Ivan Grohar, Slovenia's famous painter. Join the G-2 trail, which starts with a steep climb to the top of Bohinjsko sedlo (Bohinj Saddle), followed by relaxing descent towards Bohinjska Bistrica and further on, on the route LG1, to Lake Bohinj, where a well-deserved break awaits. A nice lunch in a restaurant or a swim in the lake will give us strength before the next climb.

Continue on the LG1 route passing by the villages Stara Fužina and Studor, until reaching Jereka, where the second major climb begins. Passing by Koprivnik and Gorjuše, the road is rather steep. By the Mrzli Studenec, on Pokljuka Plateau, the road reaches its highest point and stops ascending. Piercing the dense spruce forest, the route slowly begins descending all the way to Lake Bled. Just before reaching Bled, just a stone's throw from the trail, you can make a stop and visit Vintgar Gorge, a beautiful canyon carved deep into the hills by the Radovna river.

Further on, we bike through the village Selo pri Bledu (trail LG6) on a nice gravel road following the flow of the Sava Bohinjka river. In Lancovo village, we turn right towards Kamna Gorica and Kropa, where the last major climb towards Jamnik and Dražgoše begins. Take a break by Jamnik church and enjoy the beautiful views of the valley and the nearby mountains.

From Dražgoše the trail descends in the direction of Železniki, from where we continue on the road back to Škofja Loka.



© Lif d.o.o.



© Lif d.o.o.



TURISTIČNI INFORMACIJSKI CENTR
TOURIST INFORMATION CENTRES

TIC Bled
Cesta svobode 10, 4260 Bled
Tel: +386 (0)4 574 11 22
E-pošta/E-mail: info@tzl-bled.si

Triglavski Narodni Park
Infocenter Triglavska roža na Bledu
Ljubljanska cesta 27, 4260 Bled
Tel: +386 (0)4 578 02 05
E-pošta/E-mail: info.trb@tnp.gov.si, info@visitbled.si

INFO center Bohinj
Ribčev Laz 48, 4264 Bohinjsko jezero
Tel: +386 (0)4 574 60 10
E-pošta/E-mail: info@tzbohinj.si

Center Triglavskega narodnega parka Bohinj
Stara Fužina 37-38, 4265 Bohinjsko jezero
Tel.: +386 (0)4 578 02 45
E-pošta/E-mail: info.bohinjka@tnp.gov.si

© Turizem Bohinj, Miha Osojnik

TIC Cerklje
Petrovčeva hiša, Krvavška 1b, 4207 Cerklje na Gorenjskem
Tel.: +386 (0)4 281 58 22
E-pošta/E-mail: info@tourism-cerklje.si

TIC Škofjeloško območje
Kidričeva cesta 1A, 4220 Škofja Loka
Tel.: +386 (0)4 517 06 00, +386 (0)51 427 827
E-pošta/E-mail: info@visitskofjaloka.si

TIC Jesenice
Cesta Maršala Tita 18, 4270 Jesenice
Tel.: +386 (0)4 586 31 78
E-pošta/E-mail: info@turizem.jesenice.si

TIC Zgornje Jezersko
Zgornje Jezersko 57, 4206 Zgornje Jezersko
Tel.: +386 (0)4 254 51 40, +386 (0)51 219 282
E-pošta/E-mail: tic@jezersko.si

TIC Kranj
Glavni trg 2, 4000 Kranj
Tel.: +386 (0)4 238 04 50
E-pošta/E-mail: info@visitkranj.si

TIC Kranjska Gora
Kolodvorska ul. 1c, 4280 Kranjska Gora
Tel.: +386 (0)4 580 94 40
E-pošta/E-mail: info@kranjska-gora.eu

TIC Mojstrana
Triglavska cesta 49, 4281 Mojstrana
Tel.: +386 (0)4 499 029
E-pošta/E-mail: info@mojstrana.com

© Turizem Bohinj

TIC Preddvor
Dvorski trg 3, 4205 Preddvor
Tel.: +386 (0)5 914 88 46, +386 (0)40 606 091
E-pošta/E-mail: info@visitpreddvor.si

TIC Radovljica
Linhartov trg 9, 4240 Radovljica
Tel.: +386 (0)4 531 51 12, +386 (0)40 460 675
E-pošta/E-mail: info@radolca.si

TPIC Tržič
Trg Svobode 18, 4290 Tržič
Tel.: +386 (0)4 597 15 38, +386 (0)51 627 057
E-pošta/E-mail: informacije@trzic.si

Zavod za turizem in kulturo Žirovnica
Žirovnica 14, 4274 Žirovnica
Tel.: +386 (0)4 580 15 03
E-pošta/E-mail: info@visitzirovnica.si

Visit Cerkno
Močnikova ulica 2, 5282 Cerkno
Tel.: +386 (0)5 373 46 45
E-pošta/E-mail: info@visitcerkno.si

TIC Kamnik
Glavni trg 2, 1241 Kamnik
Tel.: +386 (0)1 831 82 50, +386 (0)31 388 324
E-pošta/E-mail: tic@visitkamnik.com

TIC Medvode
Cesta komandanta Staneta 2, 1215 Medvode
Tel.: +386 (0)1 361 43 46, +386 (0)41 378 090
E-pošta/E-mail: info@visitmedvode.si

Turistično informacijski center Ljubljana - TIC
Adamič-Lundrovo nabrežje 2, 1000 Ljubljana
Tel.: +386 (0)1 306 12 15
E-pošta/E-mail: tic@visitljubljana.com

Slovenski turistični informacijski center - STIC
Krekov trg 10, 1000 Ljubljana
Tel.: +386 (0)1 306 45 75, +386 (0)1 306 45 76
E-pošta/E-mail: stic@visitljubljana.si

© Lif d.o.o.

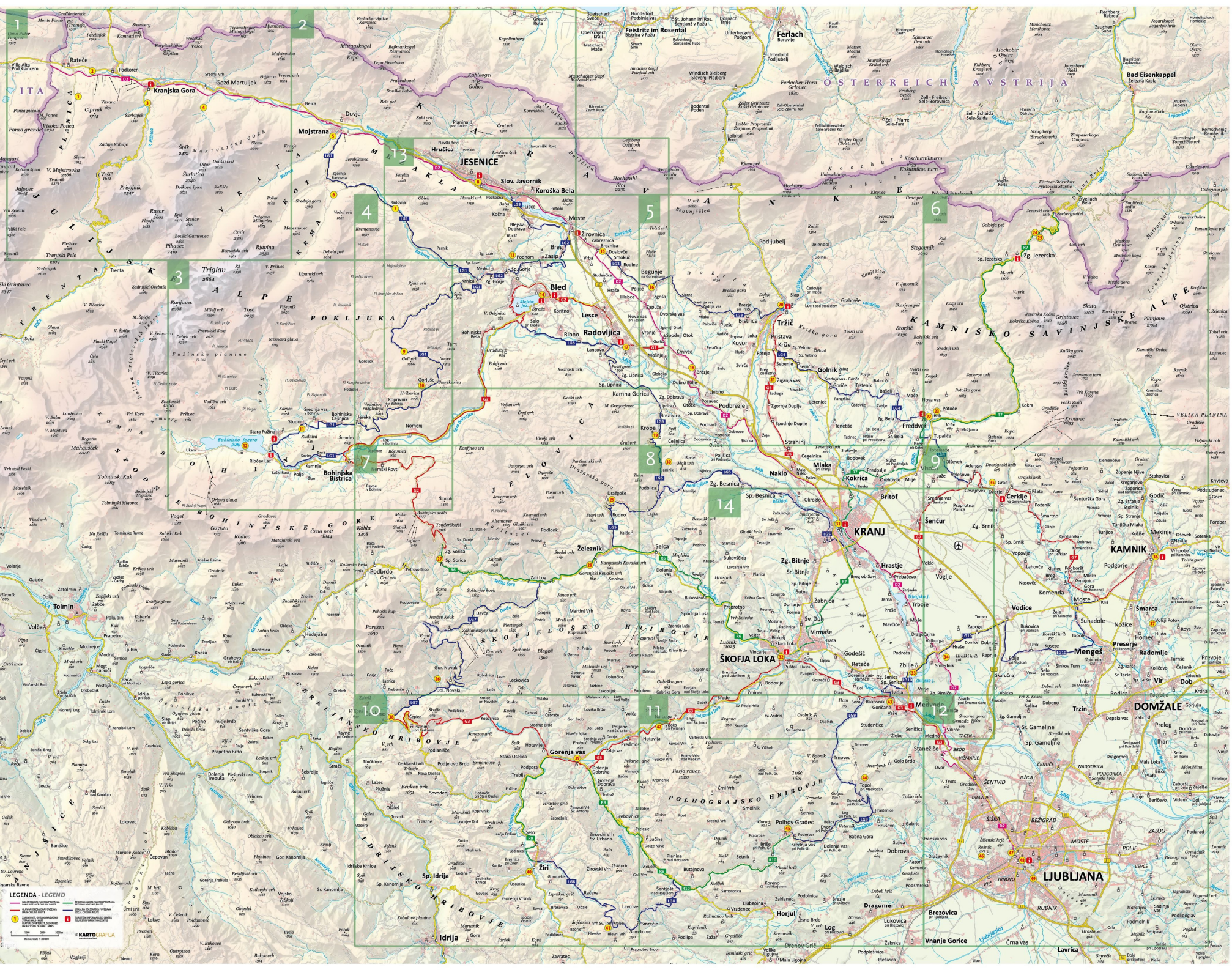
1
2
3
4
5
6
7
8
9
10
11
12
13
14
Kranjska Gora
JESENICE
Bled
Radovljica
Bohinjska Bistrica
Tržič
Kamnik
KRANJ
Cerklje
KAMNIK
ŠKOFJA LOKA
Mengeš
DOMŽALE
Gorenja vas
LJUBLJANA
Idrija
Sp. Idrija
Žiri
Tolmin
Železniki
Mojstrana
Triglav
2864
Bohinjsko jezero
Blejsko jezero
Cerkljansko hribovje
Idrijsko hribovje
Polhograjsko hribovje
Škofjelo-cerkljansko hribovje
Pokljuka
Julijske Alpe
Kamniško-Savinjske Alpe
Karavanke
Gorenjska
Dolenjska
Notranjska
Koroška
Štajerska
Osrednja Slovenija
Obsotelje
Posavje
Zasavje
Pomurje
Prekmurje
Bela krajina
Primorska
Slovenska Istra
Kras
Vipavska dolina
Soča
Bohinj
Ljubljanica
Sava
Savinja
Drava
Dravinja
Mura
Krka
Kolpa
Reka
Pivka
Cerknica
Ljubljansko barje
Ljubljanski grad
Ljubljana Jezersko
Ljubljana Kranj
Ljubljana Domžale
Ljubljana Mengeš
Ljubljana Kamnik
Ljubljana Tržič
Ljubljana Bled
Ljubljana Jesenice
Ljubljana Kranjska Gora
Ljubljana Bohinjska Bistrica
Ljubljana Cerklje
Ljubljana Škofja Loka
Ljubljana Gorenja vas
Ljubljana Idrija
Ljubljana Žiri
Ljubljana Tolmin
Ljubljana Mojstrana
Ljubljana Ljubljana
Ljubljana Vnanje Gorice
Ljubljana Brezovica
Ljubljana Vrhnika
Ljubljana Ribnica
Ljubljana Kočevje
Ljubljana Ilirska Bistrica
Ljubljana Postojna
Ljubljana Cerknica
Ljubljana Pivka
Ljubljana Sežana
Ljubljana Ajdovščina
Ljubljana Nova Gorica
Ljubljana Vipava
Ljubljana Izola
Ljubljana Koper
Ljubljana Piran
Ljubljana Portorož
Ljubljana Ormož
Ljubljana Ptuj
Ljubljana Lenart
Ljubljana Maribor
Ljubljana Slovenska Bistrica
Ljubljana Ljutomer
Ljubljana Murska Sobota
Ljubljana Lendava
Ljubljana Gornja Radgona
Ljubljana Dravograd
Ljubljana Slovenj Gradec
Ljubljana Mislinja
Ljubljana Velenje
Ljubljana Šoštanj
Ljubljana Mozirje
Ljubljana Nazarje
Ljubljana Ljubno
Ljubljana Gornji Grad
Ljubljana Celje
Ljubljana Laško
Ljubljana Zagorje
Ljubljana Trbovlje
Ljubljana Hrastnik
Ljubljana Litija
Ljubljana Ivančna Gorica
Ljubljana Šmarje pri Jelšah
Ljubljana Rogaška Slatina
Ljubljana Sevnica
Ljubljana Krško
Ljubljana Brežice
Ljubljana Sevnica
Ljubljana Trebnje
Ljubljana Mirna
Ljubljana Novo mesto
Ljubljana Metlika
Ljubljana Semič
Ljubljana Kočevje
Ljubljana Ribnica
Ljubljana Dobrepolje
Ljubljana Loška dolina
Ljubljana Ilirska Bistrica
Ljubljana Postojna
Ljubljana Pivka
Ljubljana Cerknica