

**Jesenice**
Gorski utrip. Jeklena volja.



**DNEVNIK S
POHODNIH POTI
ŠKRATEK BERGMANDELJC
NAS PELJE V HRIBE**

Ime in priimek

.....

E-pošta

.....

Poštna številka in kraj

.....

Član (obkroži)

- sem član PD (naziv)
- nisem član PD

Datum prvega osvojenega žiga

.....

Datum zadnjega osvojenega žiga

.....

Podpis

PO JESENIŠKIH HRIBIH

Pozdravljen, mladi pohodnik! Če me še ne poznaš, moje ime je **Bergmandeljč** in sem škratek iz Savskih jam nad vasjo Planina pod Golico. Bom tvoj zvesti spremljevalec na pustolovščinah po jeseniških hribih, saj jih dobro poznam! Da ne bova razgibavala le nog, sem ti pripravil še nekaj telovadnih vaj za možgane.



Škratek Bergmandeljč **opozarja:**



KARAVANKE – VISOKOGORJE

Nad 1500 m. n. v.

1	HRUŠČANSKI VRH	1776 m
2	KLEK	1753 m
3	GOLICA	1834 m
4	KOČA NA GOLICI	1582 m
5	BELSKA PLANINA – SVEČICA	1682 m
6	VELIKI VRH	1944 m
7	VAJNEŽ	2104 m

HRUŠČANSKI VRH,
1776 m

1

Hruščanski vrh nudi zelo lepe razglede vzdolž verige Zahodnih Karavank, avstrijsko Koroško, vzhodne Julijske Alpe in Zgornjesavsko dolino. Spada v osrednji alpski svet. Na vrhu stoji znamenje, kapelica, ki je posvečena svetemu Izidorju.



NALOGA: **DOPOLNI.**

SVETI IZIDOR JE ZAVETNIK _____, PASTIRJEV,

_____ IN OD LETA 2001 TUDI INTERNETA.



KLEK,
1753 m

2

Klek, znan tudi kot Petelin ali Petelinjek, je vrh v Zahodnih Karavankah, med Golico na vzhodu in Dovško babo na zahodu. Leži na meji med Slovenijo in Avstrijo nad Jesenicami.



NALOGA:
POBARVAJ
POBARVANKO.



GOLICA,
1834 m

3

Narcise oziroma ključavnice niso edina zanimivost izleta na Golico. Imeniten je tudi vzpon na vršno sleme, kjer hodimo visoko med Gorenjsko in Koroško in se spogledujemo s skalnimi Julijci na jugu ter z zasneženimi Visokimi Turami daleč na severu Avstrije.



NALOGA: **REŠI KVIZ.**
**POMAGAJ SI S KNJIŽICO LEGENDE
IN PRIPOVEDKE V OBČINI JESENICE.**

Zakaj se narcise imenujejo ključavnice?

- a) ker z njimi lahko zaklenemo kolo
- b) po legendi je Bog cvetni prah zaklenil v nepreahodno bunčico v stebelcih pod cvetovi
- c) ker ima obliko ključavnice



Kdaj cvetijo narcise?

- a) marca
- b) maja
- c) avgusta

Ali lahko nabereš šopek narcis za mamico?

- a) da
- b) ne
- c) samo za posebno priložnost



KOČA NA GOLICI,
1582 m

4

Koča se nahaja nad gozdno mejo pod vrhom Golice, natančneje Krvavke. Od koč, ki je odprta od maja do konca poletja, se nam odpre lep razgled proti pobočjem Golice, Krvavke, Struške in večini vrhov, ki obdajajo Gornjesavsko dolino.



NALOGA:
**KAKŠNO JE BILO VREME
NA IZLETU? POBARVAJ.**



5. BELSKA PLANINA – SVEČICA,
1682 m



5

Škratek Bergmandeljč obisk
priporoča v mesecu juniju,
saj so travniki polni živopisanih
cvetočih cvetlic.

NALOGA: **DOPOLNI IN POVEŽI SLIČICO
S PRAVILNIM IMENOM RASTLINE.**

RASTLINI STA POIMENOVANI PO ZNANEM BOTANIKU,

KI JIH JE PRVI NAŠEL IN DAL KLASIFICIRATI.

TO JE BIL _____ .



Zoisova zvončica



Zoisova vijolica


VELIKI VRH,
1944 m



6

Veliki vrh na jugu nudi čudovit
razgled na Julijske Alpe.
Ko se obrnemo proti severu,
se nam odpre pogled na prekrasna
avstrijska jezera in reko Dravo.

NALOGA: **NARIŠI SVOJ POGLED NA JULIJSKE ALPE.
SKICIRAJ TUDI TRENUTNO VREME.**



VAJNEŽ,
2104 m

7


Si vedel? Vajnež je z 2104 m nadmorske višine najvišji vrh jeseniške občine.



NALOGA: **OBKROŽI SLIČICE, KI PRIKAZUJEJO POLETNO OBVEZNO OPREMO V HRIBIH:**



NALOGA: **OBKROŽI SLIČICE, KI PRIKAZUJEJO ZIMSKO OBVEZNO OPREMO V HRIBIH:**





KARAVANKE – SREDOGORJE

Do 1500 m. n. v.

8	ŠPANOVRH	1334 m
9	DOM PRISTAVA	975 m
10	JLENKAMEN	1096 m
11	MALI JLENKAMEN	734 m
12	KOZJEK	766 m
13	MALNEŽ	846 m

ŠPANOV VRH,
1334 m

8

Z vrha, do katerega pripelje istoimenska žičnica, se nam odpre lep pogled na Julijske Alpe in del zahodnih Karavank, kjer lepo vidimo Golico.



NALOGA: **DOPOLNI.**

KATEREGA LETA JE BILA ODPRTA SEDEŽNICA NA ŠPANOV VRH?

_____ Pri nalogi naj ti pomagajo starši.

KATERA TRADICIONALNA PRIREDITEV JE ZNAČILNA ZA

ŠPANOV VRH? _____



DOM PRISTAVA,
975 m

9

“Beli majski biseri okrog in okrog. V bližini tri jezerca z življenjem v svoji zdravi vodi. Nad to lepoto pa prehojene poti proti Španovemu vrhu, Belščici, Stolu ...”



NALOGA: **NAPIŠI.**

NAŠTEJ TRI DREVEŠA V ZOISOVEM PARKU.

NAŠTEJ TRI VRSTE ŽIVIH BITIJ. Pomagaj si s tablo v Zoisovem parku.

KATERO LETNICO VIDIŠ NA DOMU PRISTAVA? _____



JELENKAMEN,
1096 m

10

Pot Po pomolih je lepo označena z rumenimi markacijami in tablami. Poteka od peskokopa v Trebežu, ko po cesti proti Javorniškemu Rovtu po približno 100 metrih zavije na označeno pot in nadaljuje z vzpenjanjem skozi brezov gozd

na pobočje Kozjaka, pod Jelenkamnom do Kalvarije in mimo kapelice do letnega kopališča Ukova. Pot je označena tudi v obratni smeri, potrebno je slediti markacijam, ki so vedno postavljene na desni strani poti.

NALOGA: **REŠI KVIZ.**

Kako se imenuje znamenito jeseniško letno kopališče?

- a) Ukova
- b) Plavž
- c) Stara Sava



MALI JELENKAMEN,
734 m

11

Za gibanje v hribih ni pomembna samo oprema. Zelo pomembna so tudi obnašanje in pravila bontona.

NALOGA: **VSTAVI USTREZNE BESEDE.**

NAHRBTNIK, ODPADKI, PETI, KRIČATI, GRDO GLEDATI, POZDRAVITI, KOLOVOZ, DVORIŠČE, UREJENA POT

_____ NE MEČEMO NA TLA. KO SREČAM GOZDNO ŽIVAL,

NE _____. KO SREČAM POHODNIKE, JIH _____.

KOLESARIM/HODIM PO _____.



KOZJEK (KOZJAK),
766 m

12

Z njegovega vrha se ponuja razgled na Slovenski Javornik, Lipce, Blejsko Dobravo, Ljubljansko kotlino ter vrhove in planote, kot so Mežakla, Jelovica z Ratitovcem, Kavče, Vrše, Boršt in še nekaj drugih.



NALOGA: **REŠI KVIZ.**

Med potjo na Kozjak sem srečal družbo gozdnih živali. Lisica se je v hrib odpravila kar v natikačih.

- a) da
- b) ne



MALNEŽ,
846 m

13

Pred leti je bila na Malnežu najdena bronasta plavutasta sekira iz bronaste dobe, vrh spada tudi med arheološka najdišča, ki so značilnost območja pod Belščico in Stolom.



NALOGA: **ŠKRATEK JE OBISKAL MALNEŽ, POBARVAJ NJEGOVO SLIČICO.**

NALOGA: **REŠI KVIZ.**

Na katero naselje škratek gleda z vrha Malneža?

- a) Slovenski Javornik
- b) Hrušica
- c) Koroška Bela





MEŽAKLA

14	PARTIZANSKA BOLNICA	1050 m
15	ŠPICA	1210 m
16	PLANSKI VRH	1299 m
17	POLJANSKA BABA	889 m


PARTIZANSKA BOLNICA,
1050 m

14

Partizanska bolnica na Mežakli je prva partizanska bolnica na Gorenjskem, ki so jo leta 1942 postavili pod skalno steno v predelu med Planskim vrhom in Zakopi na pobudo partizanskega zdravnika gorenjskega odreda dr. Edvarda Poharja. Vodo

so koristili iz vodnega izvira v jami ob Špici, hrano pa so jim zagotavljale družine iz Podmežakle. Okupator zavetišča ni nikoli odkril, saj je bil zaradi strmega terena dostop do njega izredno težaven. Zaradi lege pod previsno steno ni bilo mogoče ničesar opaziti niti iz doline.

NALOGA: **KAKŠNA OZNAKA TE JE VODILA OB POTI DO PARTIZANSKE BOLNICE? NARIŠI JO.**



ŠPICA,
1210 m

15

Na razgledišču Špica se nam odpre najlepši pogled na mesto Jesenice in čudovite vrhove Karavank.

NALOGA: **SLEDI MARKACIJAM IN POMAGAJ ŠKRATKU BERGMANDELJCU DO RAZGLEDNE TOČKE.**



PLANSKI VRH,
1299 m

16

Na območje Planskega vrha je
9. aprila 2009 padel meteorit.



NALOGA: **ODGOVORI IN REŠI KVIZ.**

Pomagaj si s tablo. KAKO SE IMENUJE NAJVEČJI KOS METEORITA,

KI JE PADEL NA MEŽAKLO? _____

Kakšen tip meteorita je:

- a) kovinski
- b) hondrit (kamen)
- c) vulkanski



POLJANSKA BABA,
889 m

17

Poljanska baba je ime
zanimivega skalnega samotarja
v pobočju vzhodnega roba
planote Mežakla
nad naseljem Kočna.



NALOGA: **PREBERI PRAVLJICO O POLJANSKI BABI.
POMAGAJ SI S TABLO ALI KNJIŽICO LEGENDE IN
PRIPOVEDKE V OBČINI JESENICE.**





TURISTIČNO INFORMACIJSKI CENTER JESENICE



Cesta maršala Tita 18
SI - 4270 Jesenice

T: +386 4 586 31 78

E: info@visit.jesenice.si

W: visit.jesenice.si

f Visit Jesenice

@ [visit.jesenice](https://www.instagram.com/visit.jesenice)



Projekt: Pohodništvo v občini Jesenice • **Financira:** Občina Jesenice • **Izvedba:** Razvojna agencija Zgornje Gorenjske • **Ilustracije:** Ana Morticia Štampilhar • **Fotografije:** Jošt Gantar, Aleš Krivec, Foto Vidmar, Miro Podgoršek, Alenka Klinar, Primož Senk, Blaž Lavtar, Nik Bertoneclj, Miha Jeršek, Prirodoslovni muzej Slovenije • **Oblikovanje:** Jamaja, Maja Rostohar s.p.
Tisk: Medium, d.o.o. • **Naklada:** 1000 izvodov, 1. izdaja, junij 2023